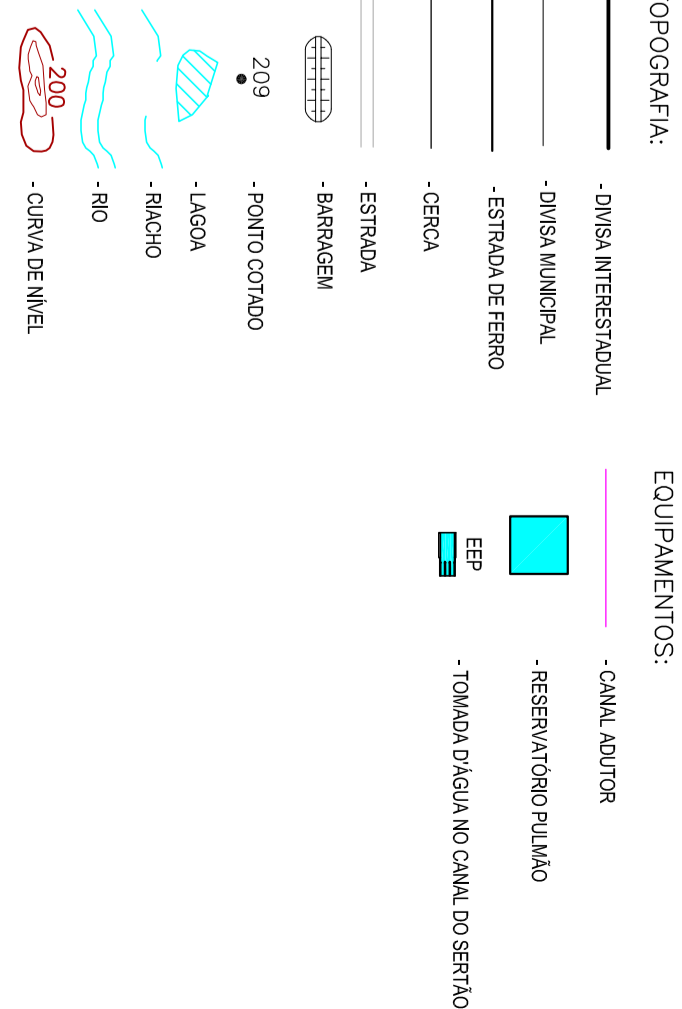
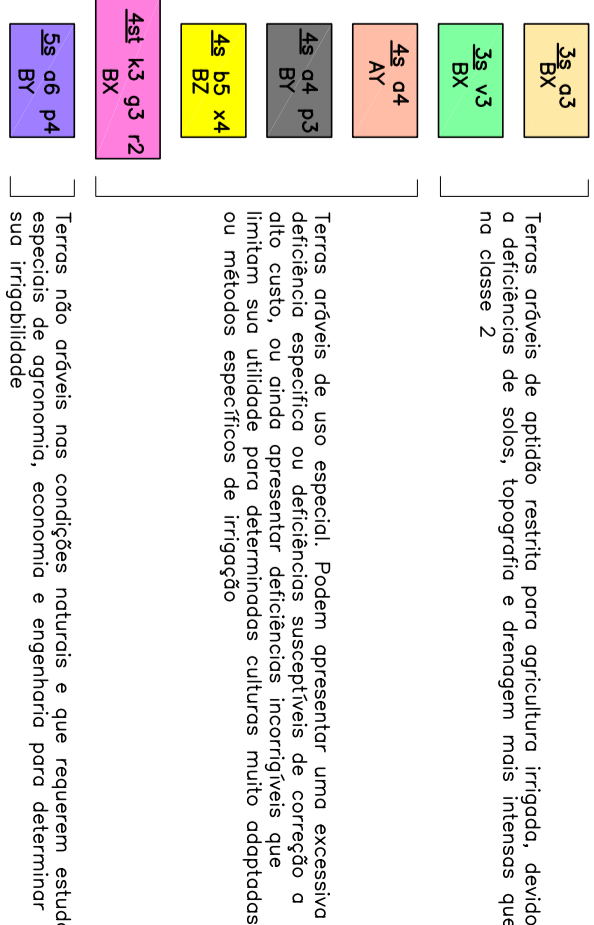


LEGENDA




CLASSES DE TERRAS PARA A IRRIGAÇÃO



CLASSSES DE TERROS PRATO INDICADO	ÁREA AMPLADA	
	ABSOLUTA (m)	RELATIVA (%)
3a, 6a	1095,68	13,33
3b, 3	2592,31	31,55
4a, 9a	41,45	0,50
4b, 6a	1609,38	19,58
4c, 6a, 6b	180,95	2,20
4d, 6b, 3	503,70	6,13
4e, 6b, 3, 7a		
5a, 6b	2194,11	26,70
6a	8217,55	100
TOTAL		

ÁREA TOTAL MAPEADA

[illegible]

GOVERNO DO ESTADO DE ALAGOAS

SECRETARIA DE INFRA-ESTRUTURA - SEINFRA

PROJETO EXECUTIVO DO 2º TRECHO DO CANAL ALAGAÇO (km 45 ao km 75
E PROJETOS BÁSICOS DOS PERÍMETROS DE IRRIGAÇÃO
E SISTEMAS ADUTORES ASSOCIADOS AO CANAL DO SERTÃO ALAGAÇO

PERÍMETRO DE IRRIGAÇÃO PARICONHA I

ESTUDOS PEDOLÓGICOS

DATA	02/02/2007	PROCESSO	DE-0404-115313-03.DWG
DES	EVALDO DEQUEEN	DES	015313-03
ASS.		ASS.	DE-0404-115313-03
WSTO.		WSTO.	01/01
			1:10,000
			1